

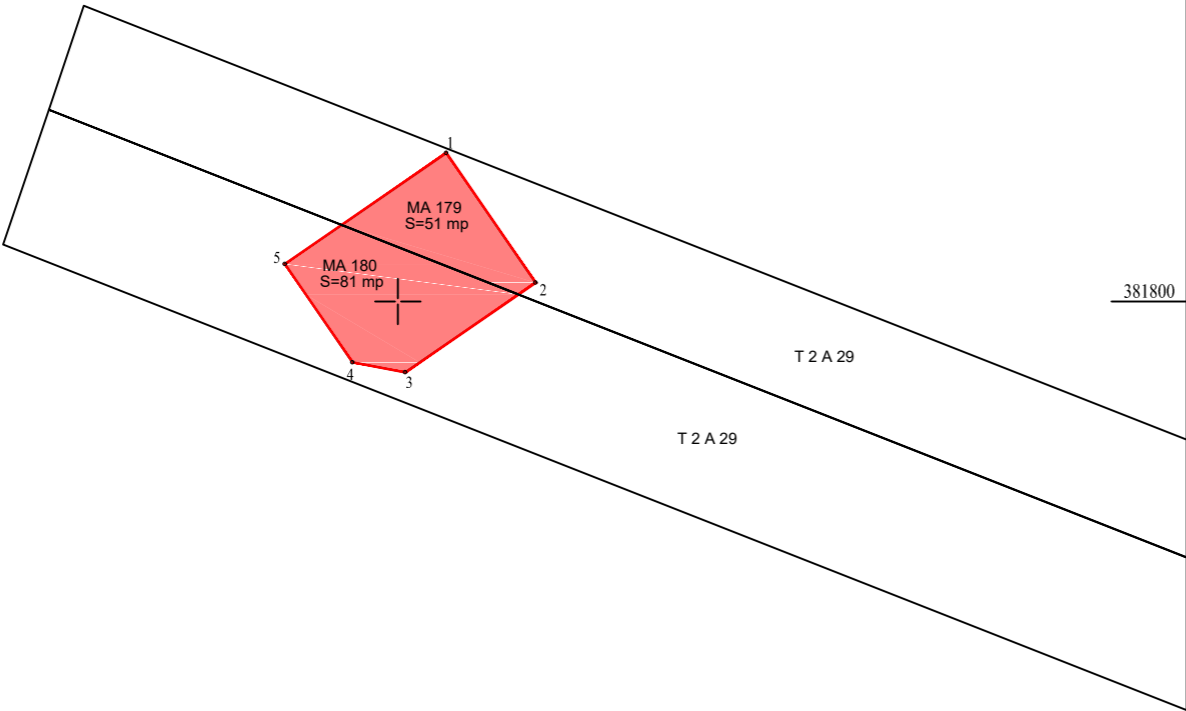
381850

381800

381750

491650

491650







PLAN TOPOGRAFIC
CORIDOR DE EXPROPRIERE
SCARA 1:500

Nr. Cadastral	Suprafața măsurată a imobilului (mp)	Adresa imobilului:
-	132	Coridor de Expropriere Mărăcineni, Județul Argeș

Nr. Cartea Funciară	Unitatea Administrativ Teritorială (UAT)
-	MĂRĂCINENI

LEGENDĂ

- MA 1 Nr. parcelă teren ce se expropriează / transferă
-  Ampriza lucrării
-  Limită U.A.T.
-  TERENURI PROPRIETATE PRIVATĂ
-  TERENURI PROPRIETATE PUBLICĂ (TRANSFER)

CERTIFICA AMPLASAMENTUL
CONSILIUL JUDEȚEAN ARGEȘ

Elaborare Studiu de Fezabilitate pentru obiectivul de investiții "Drum expres A1 - Pitești - Mioveni"

Beneficiar: STATUL ROMÂN, MINISTERUL TRANSPORTURILOR ȘI INFRASTRUCTURII, C.N.A.I.R. S.A.

Executant: P.F.A. PANĂ GABRIEL MARIUS

Data: 10.2025